

殺鼠剤空散の実施について

- ・ 実施期間 11月1日～15日
- ・ 対象 兄島、人丸島、瓢箪島、西島
- ・ 計25 kg/ha程度（全体で21.t程度）散布

散布量内訳

1巡目	11月2日～11月8日	散布量	11.03t
2巡目	11月8日～11月12日	散布量	10.57t

予定していた全量を散布
散布機を変更し、

これまでの散布よりも緻密に散布

殺鼠剤の回収について

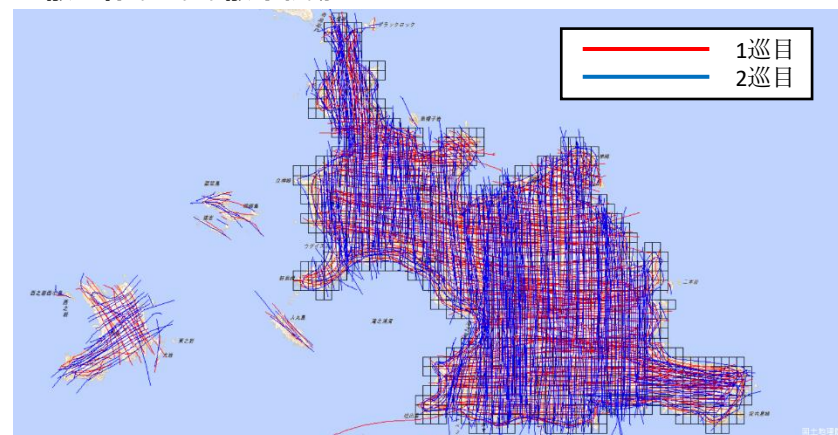
- ・ 兄島：小河川・オガサワラハンミョウ裸地での回収
- ・ 洋上流出対策：海上、父島の海岸での回収

洋上及び海岸における殺鼠剤回収量（1袋10g）
洋上 中身なし 389袋 中身あり 12872袋
海岸（父島島内4か所） 40袋

ヘリでの散布の様子



空散全体のヘリの散布軌跡



洋上に流出した殺鼠剤

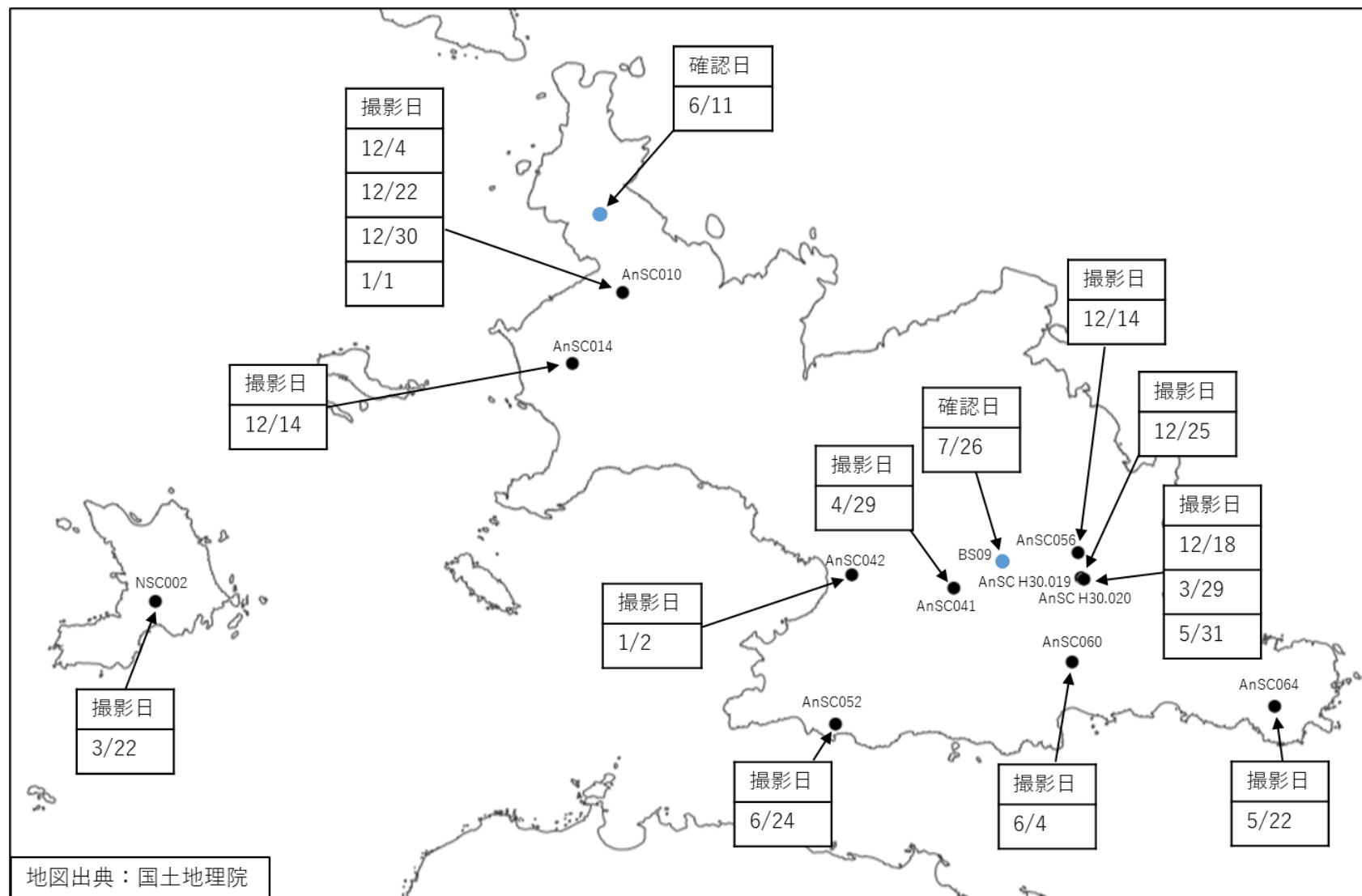


殺鼠剤空中散布後のネズミ類撮影状況

※2025/7/31回収分まで

● ベイトステーションでの検出（糞）

● センサーカメラでの検出※

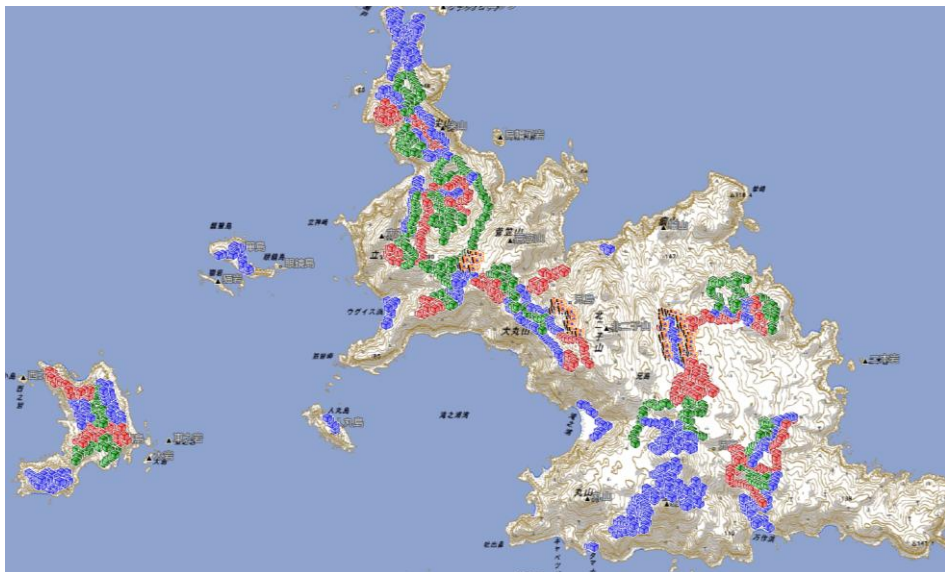


2025年7月31日時点で13地点でネズミ類を確認した。

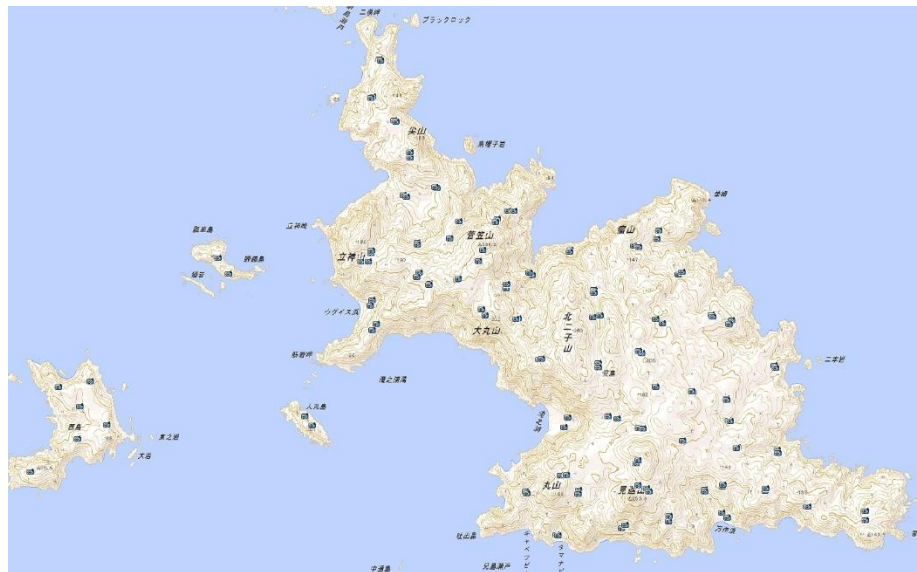
※センサーカメラでの検出はいずれも1枚

BS再稼働・センサーカメラデータ収集

BS位置図



センサーカメラ位置図




○兄島・西島島内のネズミ検出を受け、2月より、
兄島内約1600基のBSの稼働を再開
西島内約200基は5月より再開

○兄島124基、西島6基箇所のセンサーカメラは月1回
データ回収を行い、ネズミの密度をモニタリング

センサーカメラでの撮影や、BS内の糞など、のネズミ
の痕跡が見つかった場合は、殺鼠剤の手撒きを実施

BS・センサーカメラ設置写真



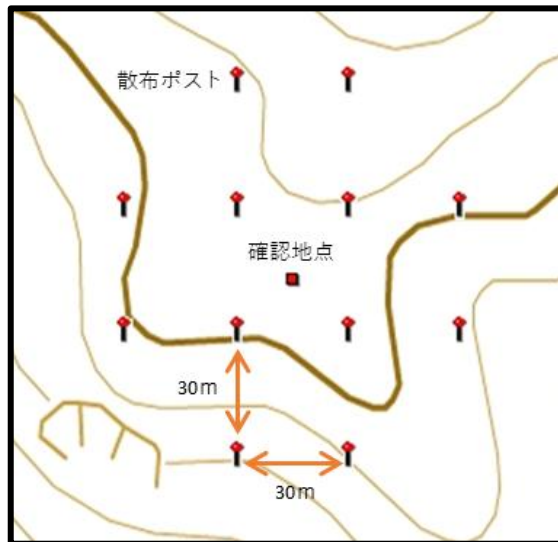
殺鼠剤の手撒き実施状況

通し番号	ネズミ撮影・確認日	カメラ番号・BS	エリア	手撒き 1 回目	手撒き 2 回目	散布量 (kg/回)
1	2024/12/14	AnSC 056	万作北部	1月28日	2月13日	10
2	2024/12/18	AnSC H30.020	万作北部	1月28日	2月13日	10
3	2024/12/25	AnSC H30.019	万作北部	1月28日	2月13日	10
4	2025/1/2	AnSC 042	滝之浦	3月4日	3月13日	12
5	2024/12/4、22、30、2025/1/1	AnSC 010	乾沢	3月3日	3月14日	12
6	2024/12/14	AnSC 014	立神山	3月14日	3月14日	12
7	2025/3/22	NSC 002	西島中部	7月5日		12
8	2025/3/29	AnSC H30.020	万作北部	6月24日		12
9	2025/4/29	AnSC 041	TM林内	6月16日		12
10	2025/5/22	AnSC 064	家内見崎	6月17日		12
11	2025/5/31	AnSC H30.020	万作北部	7月4日		24
12	2025/6/4	AnSC 060 MS-6	万作	7月17日		12
13	2025/6/11	BS	ホワイトロックー乾	6月21日		12
14	2025/6/24	AnSC 052	タマナ	7月17日		12
15	2025/7/26	電柵前直営BS No.9	電柵前			

空散後～令和6年度末（オレンジ色）： 2回手撒き
 令和7年度（青色）：BS全基再稼働を受け、1回手撒き

手撒き作業について

手巻きイメージ



実際の手巻き写真



- ・ネズミの確認地点を中心に12か所の散布ポストを一辺30mの格子点上に配置。
- ・各散布ポストで1kgの殺鼠剤を周囲に散布。

ネズミ撮影・確認回数と殺鼠剤手撒き実施回数

