

付属資料 3

小笠原諸島の植生図及び種リスト

3-1: 植生図

3-2: 種リスト






3-1.

凡例


I 森林植生

I.1 自然林・半自然林








I 1 1.1 亜熱帯常緑広葉樹林

-  01 モクタチバナ-テリハコブガシ群集典型亜群集典型変群集
-  02 モクタチバナ-テリハコブガシ群集ムニンヒメツバキ亜群集
-  03 ムニンヒメツバキ-コブガシ群集キバンジロウ亜群集
-  04 ムニンヒメツバキ-コブガシ群集オガサワラモクレイシ亜群集典型変群集・ツルダコ変群集
-  05 ウドノキ-ウラジロエノキ群落




I 1 1.2 湿性高木林

-  06 ウドノキ-シマホルトノキ群集




I 1 1.3 雲霧林

-  07 ワダンノキ群集
-  08 チギー-オオバシロテツ群集
-  09 モクタチバナ-テリハコブガシ群集典型亜群集ムニンヤツデ変群集
-  10 コブガシ-コクモウクジャク群落
-  11 マルハチ群集・エダウチムニンヘゴ群集
-  12 トキワイヌビワ群落など
-  13 ガクアジサイ-ヒサカキ群落



I 1 1.4 乾性低木林

-  14 コバノアカテツ-シマイスノキ群集
-  15 コバノアカテツ-ムニンアオガンピ群集
-  16 ムニンヒメツバキ-コブガシ群集オガサワラモクレイシ亜群集シマイスノキ変群集




I 1 1.5 海岸林

-  17 ハスノハギリ-モモタマナ群落
-  18 オガサワラビロウ-タコノキ群集
-  19 オオハマボウ群落




I 1 1.6 海岸低木林

-  20 クサトベラ群落
-  21 イソフジ群落

I 1 1.7 崩落地林




-  22 モモタマナ群落
-  23 ムニンエノキ-シマムクロジ群落
-  24 オガサワラグワ群落

I 1 1.8 崩落地低木林





-  25 タコノキ群落
-  26 アカテツ群落
-  27 センダン群落

I.2 二次林

I.2 2.1在来樹種二次林


-  28 ウラジロエノキ群落(オガサワラモクマオ群集を含む)
-  29 マルハチ群集(二次的植分)
-  30 ツルダコ群落(つる性低木林)

I.2 2.2外来樹種二次林


-  31 アカギ群落
-  32 ギンネム群落
-  33 リュウキュウマツ群落
-  34 シチヘンゲ群落

I.3 人工林


I.3 3.1モクマオウ人工林

-  35 モクマオウ林(二次林を含む)

I.3 3.2常緑広葉樹人工林



-  36 常緑広葉樹人工林

I.3 3.3竹林

-  37 ダイサンチク林ほか

I.4 外来つる植物群落


I.4 4.1外来つる植物群落

-  38 デリス群落
-  39 ローレルカズラ群落


II 草原植生

II.1 自然草原



II.1 1.1岩上・岩石地荒原(乾性矮低木林を含む)

-  40 岩上・岩石荒原植物群落




II.1 1.2崖地・崖錘地草原

-  41 タマシダ群落




II.1 1.3海岸崖地草原

-  42 オガサワラススキ群集(シマチカラシバ群落典型下位単位ほかを含む)
-  43 モクビャクコウ群落(小形半低木群落)


II.1 1.4海岸砂浜・礫浜草原

-  44 グンバイヒルガオ群落
-  45 ハマゴウ群落
-  46 ソナレシバ群落


II.1 1.5隆起珊瑚礁植物群落

-  47 イソマツ群落(アツバクコ群集を含む)
-  48 コウライシバ群落(自然草原)
-  49 コハマジンチョウ群集

II.1 1.6雲霧帯草原







-  50 ススキーナンヨウカモジグサ群集

II.1 1.7先駆性一年生草本群落


-  51 スベリヒューオヒシバ群落

Ⅱ.2 二次草原


Ⅱ.2 2.1二次草原

-  52 タマシダーワラビ群落
-  53 ユミネシダ群落
-  54 チガヤ群落(オガサワラスズメノヒエ群落を含む)
-  55 ハチジョウススキ群落(サトウキビ群落を含む)
-  56 ダンチク群落
-  57 アオノリュウゼツラン群落・サイザルアサ群落



Ⅱ.2 2.2ササ原

-  58 メダケ群落・ヤダケ群落ほか




Ⅱ.2 2.3湿性二次草原

-  59 シュロガヤツリートゲヨルガオ群落


Ⅱ.2 2.4岩石地二次草原

-  60 セイロンベンケイ群落
-  61 ホナガソウ群落


Ⅱ.2 2.5野生化ヤギ採食跡地草原

-  62 スズメノコビエーシマスズメノヒエ群落(シマチカラシバ群落スズメノコビエ下位単位を含む)
-  63 コウライシバ群落(二次草原)
-  64 ツボクサ群落

Ⅱ.2 2.6空地雑草群落


-  65 空地雑草群落(オオバナセンダングサ群落など)

Ⅱ.2 2.7耕作地雑草群落







-  66 畑地雑草群落(イヌビユ群落など)

Ⅱ.3 人工草地

Ⅱ.3 3.1人工草地

-  67 人工草地

Ⅲその他土地利用区分など

-  68 公園など(植栽樹群・芝生など)
-  69 住宅地・施設敷地など
-  70 コンクリート地(舗装道路など)
-  71 人工裸地(造成地・未舗装道路など)
-  72 自然裸地(砂浜, 岩礫地など)
-  73 開放水域

